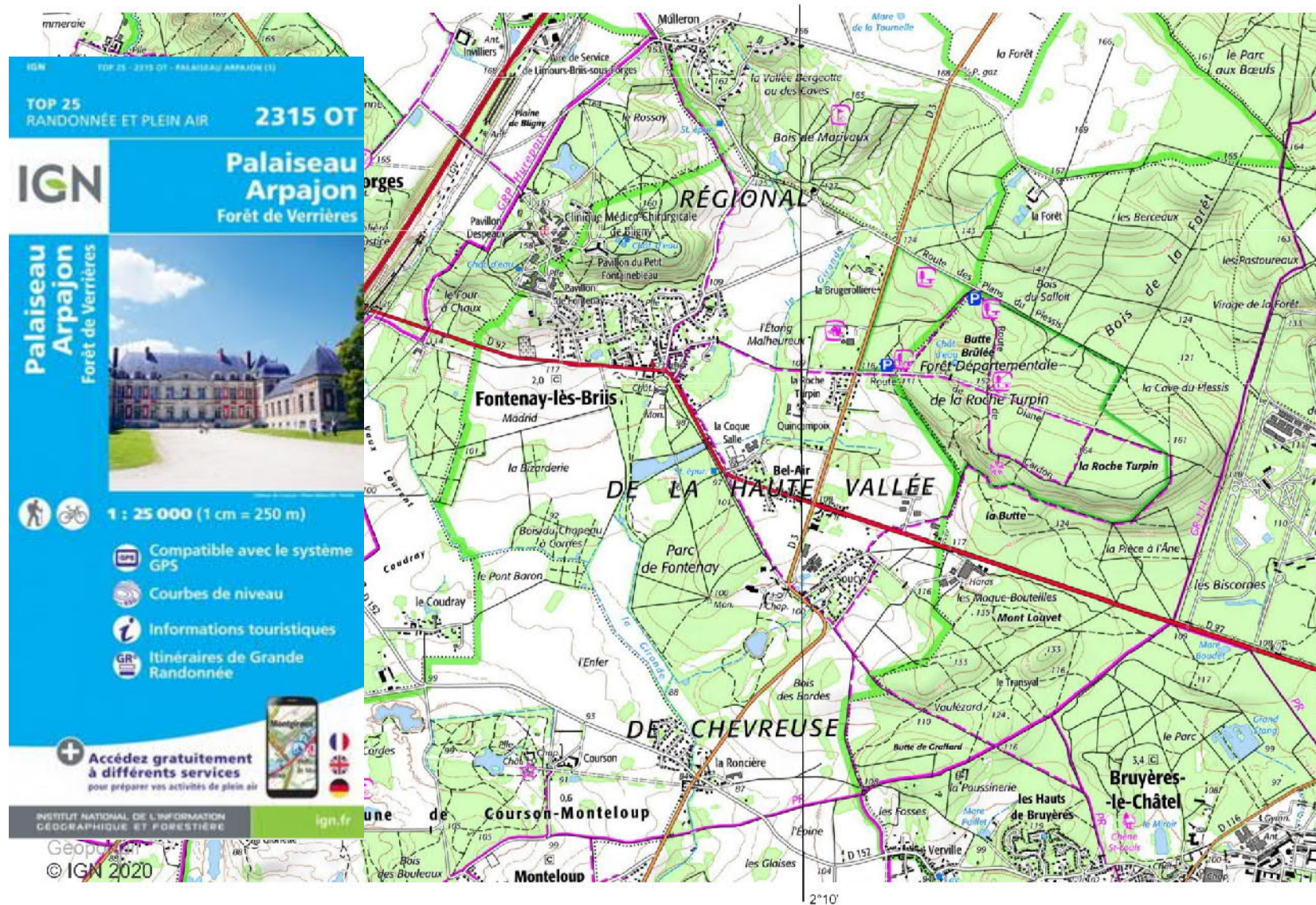


Quelques exercices sur la carte



Quelques exercices sur la carte



Pouvez-vous trouver ...

... des cimetières ?

... des lignes à haute-tension ?

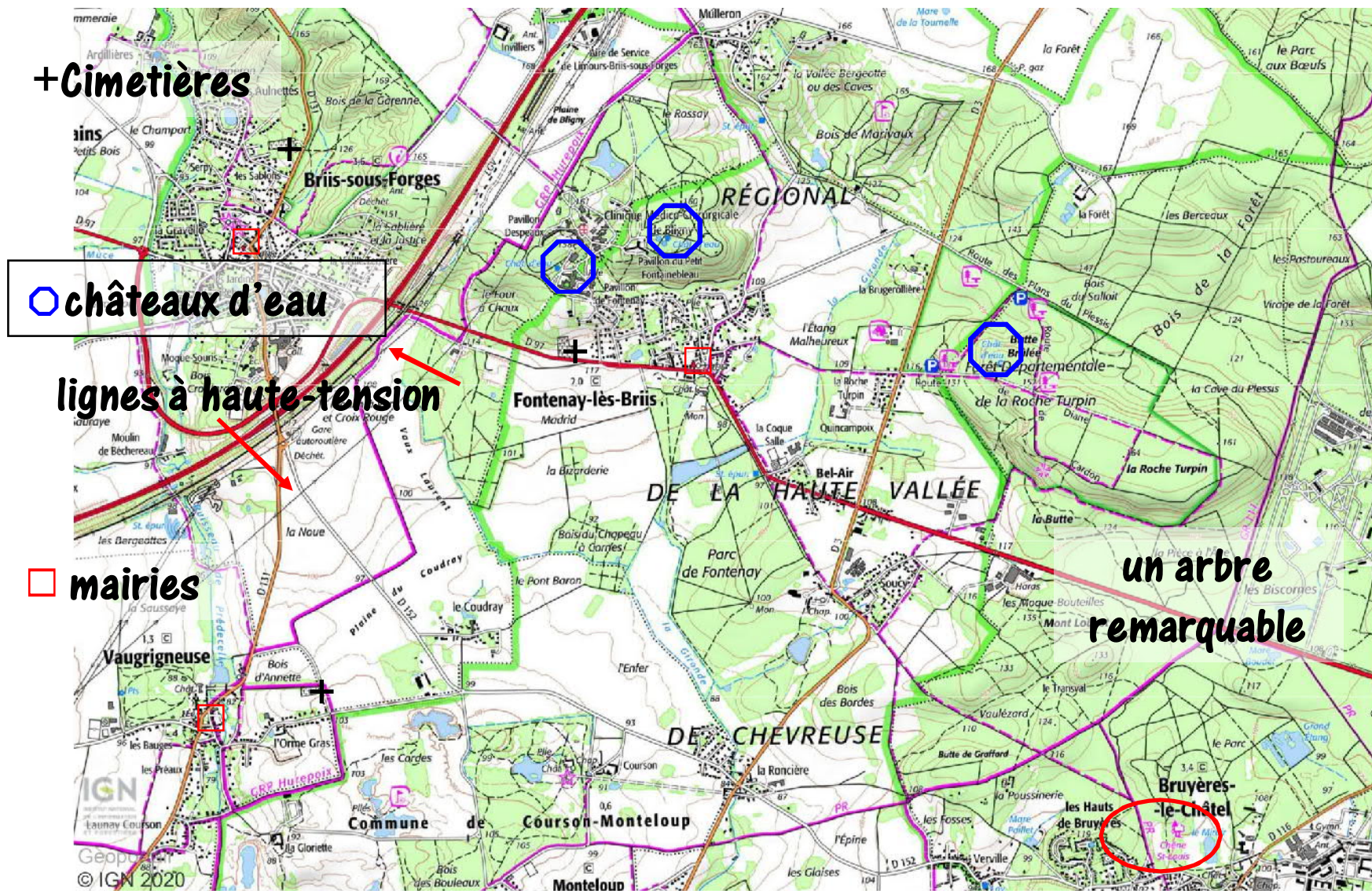
... des châteaux d'eau ?

... des mairies ?

... un arbre remarquable ?



Solutions des exercices sur la carte



Exercices avec la boussole et la carte



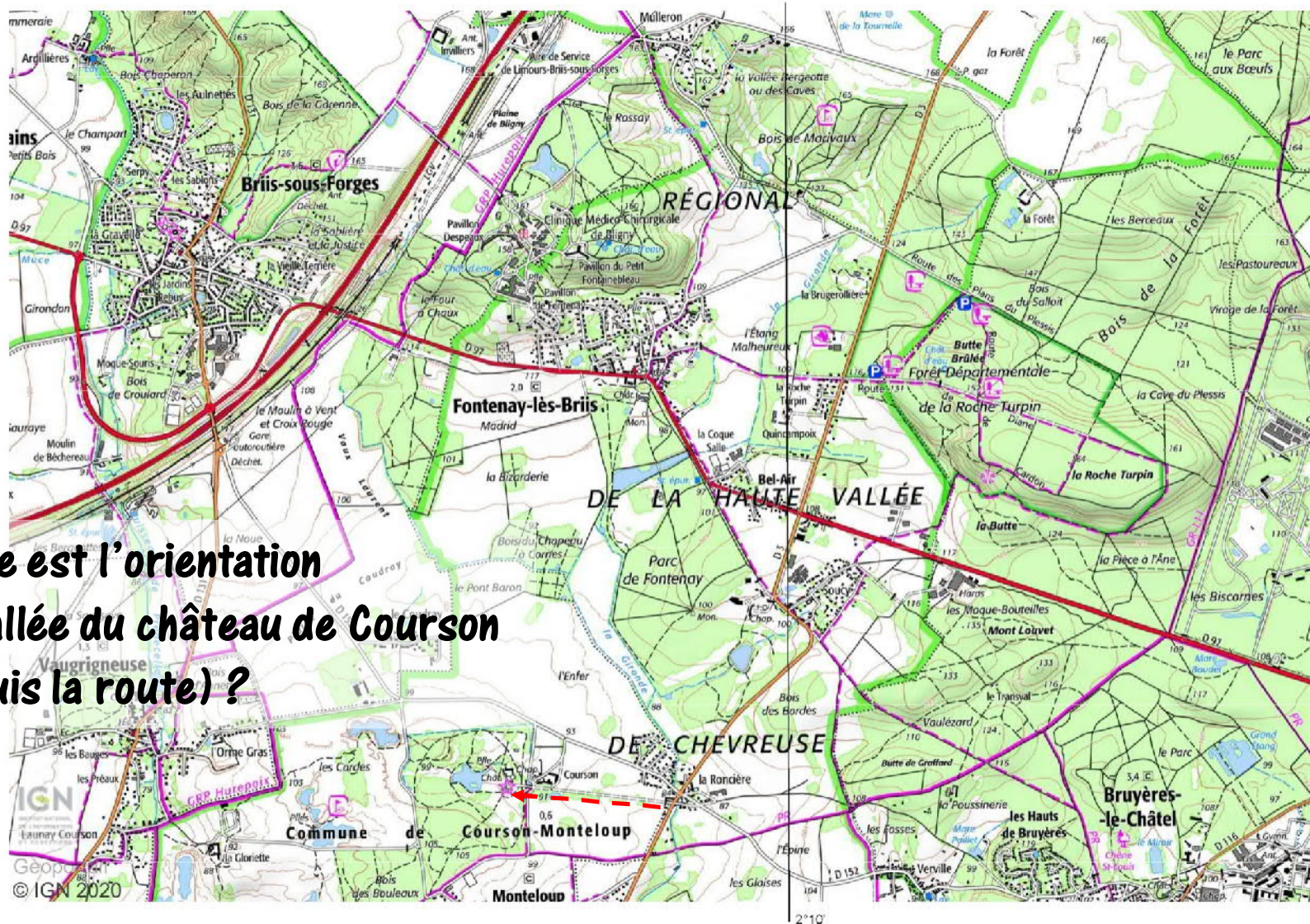
**Quelle est l'orientation
de l'allée d'honneur du château de Courson
(depuis la route) ?**

**Quel est l'azimut de l'obélisque du parc de
Fontenay (depuis la salle de cours) ?**

**Quelle est l'orientation de la D97
entre Bel-Air et la Mare Boudet ?**



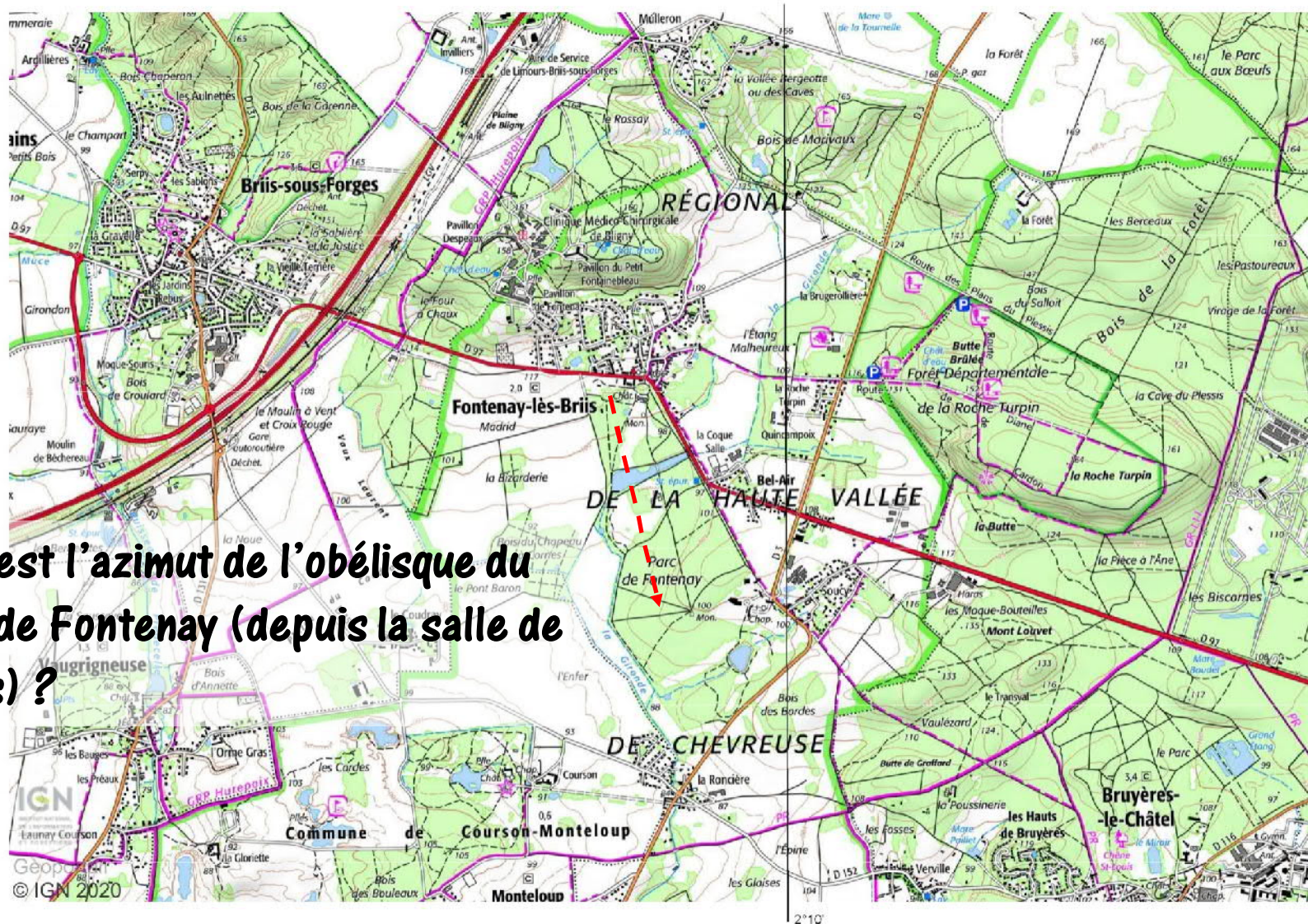
Solution des exercices boussole et carte



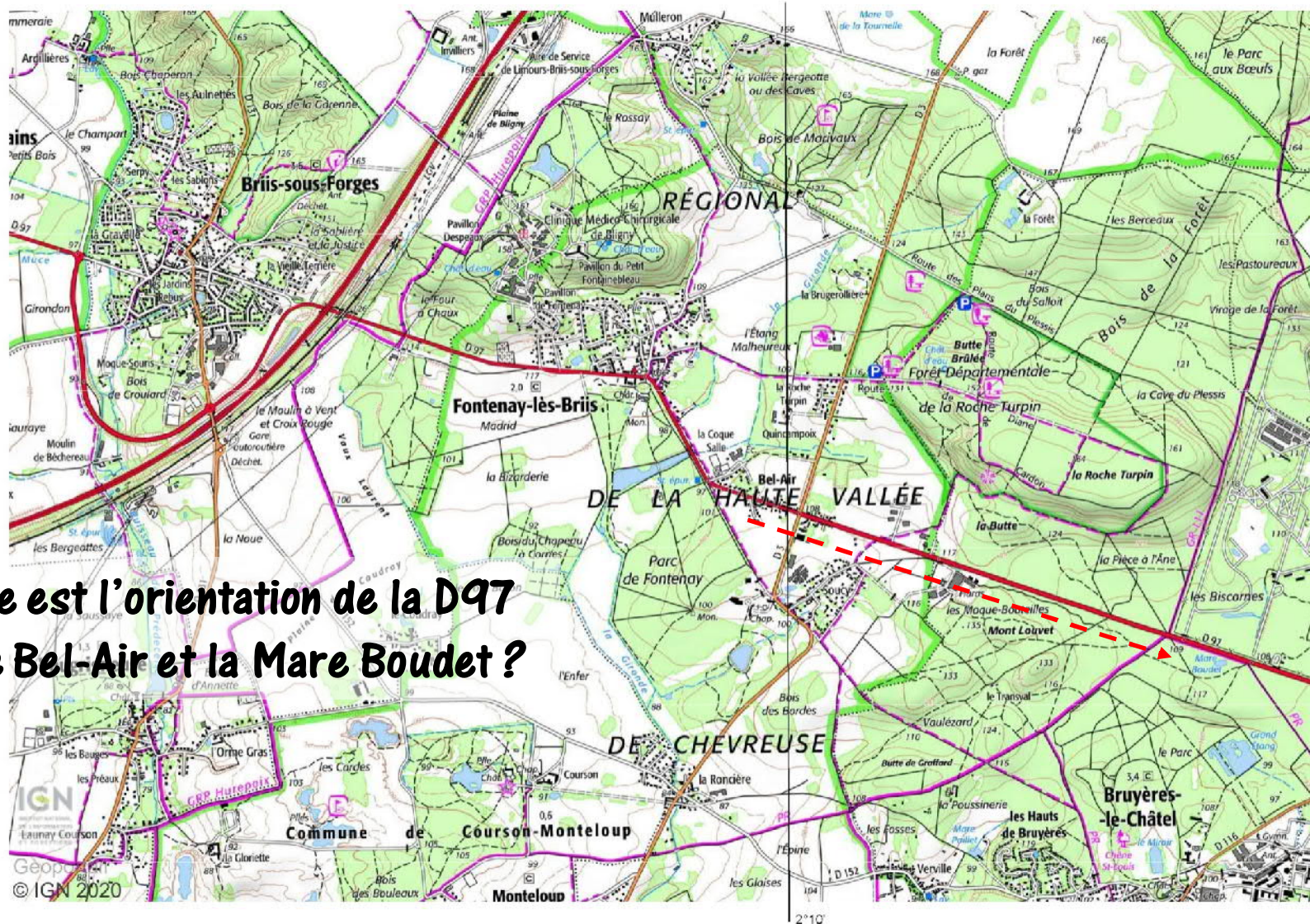
**Quelle est l'orientation
de l'allée du château de Courson
(depuis la route) ?**

Solution des exercices boussole et carte

Quel est l'azimut de l'obélisque du parc de Fontenay (depuis la salle de cours) ?



Solution des exercices boussole et carte



Quelle est l'orientation de la D97
entre Bel-Air et la Mare Boudet ?