



## La porte des Bourdeaux

3 H 30

12,2 km

### HISTOIRE

#### SAINT-YON, UNE HISTOIRE ANCIENNE

La position géographique privilégiée de la butte de Saint-Yon en fait un lieu occupé dès le Paléolithique. Des vestiges gallo-romains (un oppidum) et mérovingiens confirment la continuité de l'occupation. Christianisé à la fin du III<sup>e</sup> siècle par saint Yon, martyr décapité par les soldats romains sur la butte qui porte son nom, le territoire serait déjà une paroisse


au V<sup>e</sup> siècle. Aux IX<sup>e</sup> et X<sup>e</sup> siècles, la mise en place des châtelainies et la nécessité d'établir des places défensives face aux invasions normandes font de Saint-Yon un centre stratégique important. Ses seigneurs dépendent de Montlhéry ou de Marcoussis. Saint-Yon appartient à des seigneurs importants.

### GÉOGRAPHIE

#### LA COMMUNAUTÉ DE COMMUNES « ENTRE JUINE ET RENARDE »

Située dans le **Sud de l'Essonne**, à **40 km de Paris**, la CCEJR est riche de la diversité de ses **16 communes**. Elles s'inscrivent toutes entre vallée et plateaux agricoles, entrecoupés de coteaux boisés. Il n'en faut pas plus pour obtenir un paysage changeant au riche patri-

moine architectural et environnemental où il fait bon vivre.




#### SITUATION

Breuillet, à 40 km au sud-ouest de Paris par les N 20 et D 19

#### PARKING

gare N 48.56498 °, E 2.17068 °



Code de balisage PR<sup>®</sup>  
FFRandonnée

- Bonne direction
- Changement de direction
- Mauvaise direction

© marques déposées



#### À DÉCOUVRIR EN CHEMIN

- Saint-Sulpice-de-favières : église XIII<sup>e</sup> - XIV<sup>e</sup>, château de Segrez, arboretum
- Saint-Yon : chapelle et porte des Bourdeaux XIII<sup>e</sup>, cimetière
- vallée de la Renarde

#### BALISAGE jaune



- Communauté de Communes Entre Juine et Renarde : Mairie d'Étréchy, 91580 Étréchy Essonne, 01 60 80 33 77, [www.entrejuineetrenarde.org/](http://www.entrejuineetrenarde.org/).
- CDT de l'Essonne : 19 rue des Mazières, 91000 Évry Essonne, 01 64 97 36 91, [www.tourisme-essonne.com](http://www.tourisme-essonne.com).



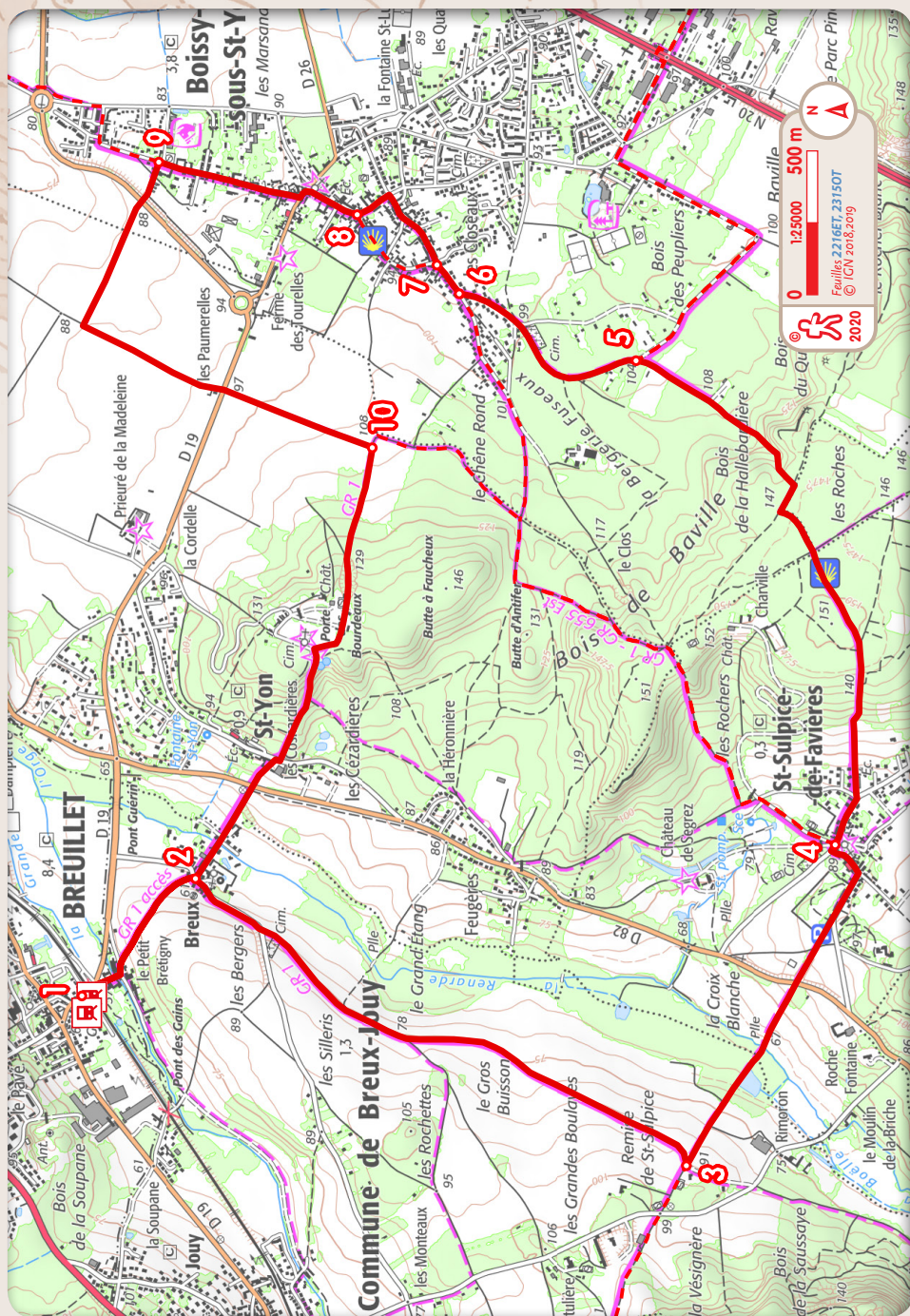
#### À DÉCOUVRIR EN RÉGION

- Villeconin : château, église
- Dourdan : château XIII<sup>e</sup>, musée, porte Renaissance, église Saint-Germain-l'Auxerrois XIII<sup>e</sup>-XV<sup>e</sup>-XVII<sup>e</sup>, greniers à sel XVIII<sup>e</sup>
- Étampes : musée, églises, tour de Guinette, maisons anciennes
- Chamarande : château et parc
- Étréchy : église



#### Comité

- Comité départemental de la randonnée pédestre de l'Essonne : MDCS, boulevard Charles-de-Gaulle, 91540 Mennecy Essonne, [www.rando91.com](http://www.rando91.com).



**1** Du parking, descendre la rue de la Gare et franchir l'Orge. Tourner à gauche, puis monter par le chemin à droite.

**2** À Breux, prendre la rue des Bergers à droite. Dans le virage, continuer par le chemin en face et rester à gauche.

**3** Au bosquet, descendre le chemin à gauche, traverser le bois, franchir la Boëlle et remonter. Couper la D 82, continuer par le chemin puis par la rue de Rochefontaine. Prendre la rue aux Fèves à gauche et contourner l'église [👁️ > gothique construite entre 1245 et 1315 remplaçant une église dont il ne reste que la chapelle des Miracles].

**4** Continuer par la rue du Four-à-Chaux, puis bifurquer à gauche chemin des Graviers. Il monte vers le bois [👁️ > à l'arrière, vue sur l'église] avant de le traverser et de redescendre en gardant la direction est.

**5** En bas, emprunter le chemin à gauche et dépasser le cimetière.

**6** Entrer à droite dans Boissy-sous-Saint-Yon.

**7** Continuer tout droit rue des Sablons et tourner à gauche rue du Val.

**8** Poursuivre à droite. Après l'église, continuer en face rue de Châtres.

**9** Après le centre équestre, tourner à gauche, couper la D 19 et poursuivre par le chemin. Au T, prendre le chemin à gauche, traverser la D 19 et continuer tout droit.

**10** Au T, monter par le chemin à droite. Il entre dans le bois et conduit à l'église [👁️ > xii<sup>e</sup> (abside xiv<sup>e</sup>)] de Saint-Yon. Tourner à gauche, passer sous la porte ruinée des Bourdeaux [👁️ > xiii<sup>e</sup>] et descendre tout droit dans le bois. Dévaler l'escalier, traverser la rue des Cosnadières, continuer rue de Breux, couper la D 82 et poursuivre rue du Moulin. Elle conduit à Breux, au croisement de l'aller.

**2** En face, par l'itinéraire utilisé à l'aller, rejoindre le parking.



La Porte des Bourdeaux