



© CDRP91

L'église Saint-Sulpice-de-Favières

PATRIMOINE

EGLISE DE SAINT-SULPICE-DE-FAVIÈRES

"La plus belle église de village de France"

Dans un bourg situé à 10 km au sud d'Arpajon, l'édifice actuel bâti en 60 ans date de 1260. C'est l'un des plus beaux exemples de toute l'Ile-de-France, de l'architecture rayonnante à ses débuts. Sa construction fut décidée pour remplacer la chapelle des Miracles du XII^e siècle, dont il subsiste encore deux travées et une source. Saint Sulpice archevêque de Bourges au VII^e siècle, aurait ressuscité un enfant qui s'était noyé à Favières. Les reliques du saint vénéré, apportées au village, furent l'objet de grands pèlerinages. Des guérisons miraculeuses attirèrent un nombre croissant de pèlerins.

Le portail est très mutilé. Le thème iconographique du jugement dernier rappelle encore celui des cathédrales gothiques.

L'intérieur de l'église, vaste et lumineux, vaisseau élancé de lumière particulièrement clair et spacieux, invite à une élévation toute spirituelle. Cette structure à trois niveaux est exceptionnelle. La verrière du collatéral droit, avec ses trente médaillons, forme un ensemble cohérent représentant l'apogée des techniques des maîtres verriers. C'est l'enfance du Christ qui est racontée, à l'image d'une bande dessinée.


La chapelle des Miracles, datant du XII^e siècle, abrite le buste reliquaire de saint Sulpice.

GÉOGRAPHIE

LA COMMUNAUTÉ DE COMMUNES « ENTRE JUINE ET RENARDE »

Située dans le **Sud de l'Essonne**, à **40 km de Paris**, la CCEJR est riche de la diversité de ses **16 communes**. Elles s'inscrivent toutes entre vallée et plateaux agricoles, entrecoupés de coteaux boisés. Il n'en faut pas plus pour obtenir un paysage changeant au riche patri-

moine architectural et environnemental où il fait bon vivre.



Les Emondants

3 H 30
13,2 km

Après l'élégante église de Saint-Sulpice-de-Favières, vous découvrirez la rusticité de celle de Mauchamps si caractéristique de la région. Vous visiterez ensuite le plateau et ses champs, les coteaux et ses bois avant de longer les vallées de la Boëlle et de la Renarde.

SITUATION

Saint-Sulpice-de-Favières, à 40 km au sud de Paris par les N 20 et D 99

PARKING

rue de Rochefontaine (sortie ouest du village) N 48.54196 °, E 2.17398 °

DIFFICULTÉS !

- montée boueuse par temps humide entre 2 et 3




À DÉCOUVRIR EN CHEMIN

- Saint-Sulpice-de-Favières : église XII^e-XIV^e (vitraux XIII^e), château de Segrez (arboretum)
- Mauchamps : église Saint-Jean-Baptiste
- Souzy-la-Briche : château et domaine de villégiature de la République Française
- vallées de la Boëlle et de la Renarde



À DÉCOUVRIR EN RÉGION

- Villeconin : château, église
- Dourdan : château XIII^e, grenier à sel XVII^e (musée du château), porte Renaissance, église Saint-Germain-l'Auxerrois XIII^e-XV^e-XVII^e
- Étampes : musée, église, tour de Guinette XII^e, maisons anciennes, chapelle de l'Hôtel-Dieu
- Chamarande : château et parc
- Etréchy : église, vestiges préhistoriques



Code de balisage PR[®]
FF Randonnée

- Bonne direction
- ↘ Changement de direction
- ✗ Mauvaise direction

© marques déposées

BALISAGE

jaune

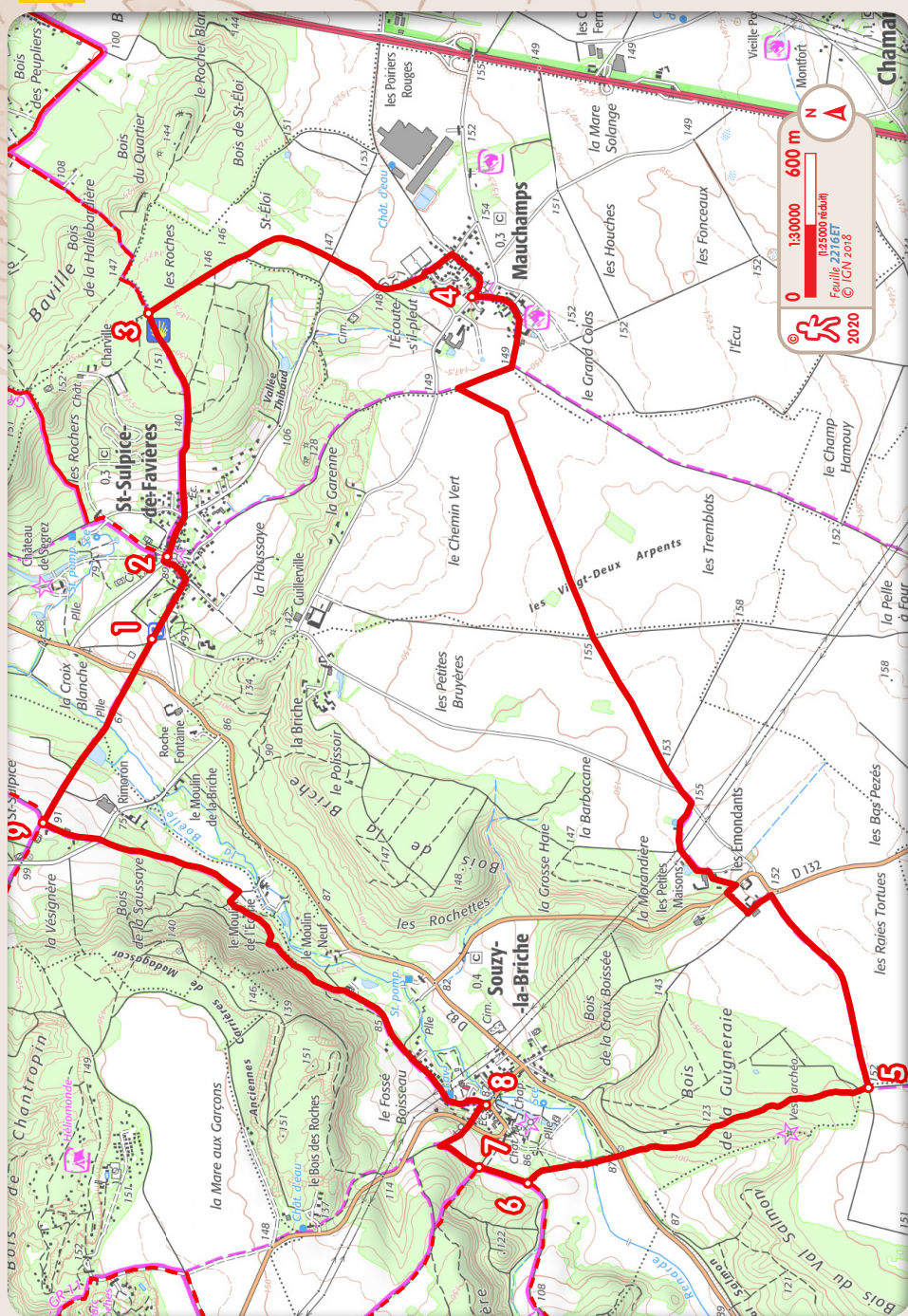


- Communauté de Communes Entre Juine et Renarde : Mairie d'Etréchy, 91580 Etréchy Essonne, 01 60 80 33 77, www.entrejuineetrenarde.org.
- CDT de l'Essonne : 19 rue des Mazières, 91000 Évry Essonne, 01 64 97 36 91, www.tourisme-essonne.com.



Comité

- Comité départemental de la randonnée pédestre de l'Essonne : MDSC, boulevard Charles-de-Gaulle, 91540 Mennecy Essonne, www.rando91.com.



1 Du parking, prendre la rue de Rochefontaine vers le centre du village, puis la rue aux Fèves à gauche. Contourner l'église [👁️ > gothique construite entre 1245 et 1315 remplaçant une église dont il ne reste que la chapelle des Miracles] par la droite.

2 Continuer par la rue du Four-à-Chaux puis, à l'école, bifurquer à gauche chemin des Graviers (⚠️ > **boueux par temps humide** !). Il monte vers le bois [👁️ > à l'arrière, vue sur l'église].

3 À la croisée sur le plateau, dans le bois, prendre le chemin à droite. Il sort du bois, frôle la lisière et vire à droite vers Mauchamps. Emprunter la D 99 à gauche sur 35 m, le chemin à gauche, la rue de la Mare-du-Bois et la rue de la Croix à droite.

4 À l'église, emprunter à gauche la rue des Templiers et, tout droit, continuer par le chemin. Tourner à droite, puis en épingle à gauche. Le sentier traverse les Vingt-Deux Arpents. Passer la croisée, prendre la route à gauche, la route à droite sur 350 m et, avant la dernière maison du hameau, le chemin à droite. Aux Émondants, suivre la D 132 à droite, le chemin à gauche, le chemin de la Grange à gauche et, à la croisée, le chemin à droite.

5 À la croisée, en lisière, descendre dans le bois de la Guigneraie par le sentier à droite. Couper la D 82, franchir la Renarde et rester à gauche.

6 Prendre le chemin à droite.

7 À la croisée, continuer tout droit en lisière, puis descendre en épingle par le chemin à droite. Dépasser l'église, couper la D 132 et dévaler la sente.

8 Emprunter le chemin des Sources à gauche [👁️ > **lavoir**]. Elle devient un chemin en bordure des vallées de la Renarde et de la Boëlle [👁️ > à droite, moulin Neuf et moulin de l'Écurie]. À Rimoron, couper la route et poursuivre en face sur 250 m.

9 À la croisée des chemins, descendre par le chemin à droite. Il franchit la vallée de la Renarde et remonte vers Saint-Sulpice-de-Favières. Couper la D 82 et, tout droit par le chemin, rejoindre le parking.



Saint-Sulpice de Favières



Saint-Sulpice-de-Favières